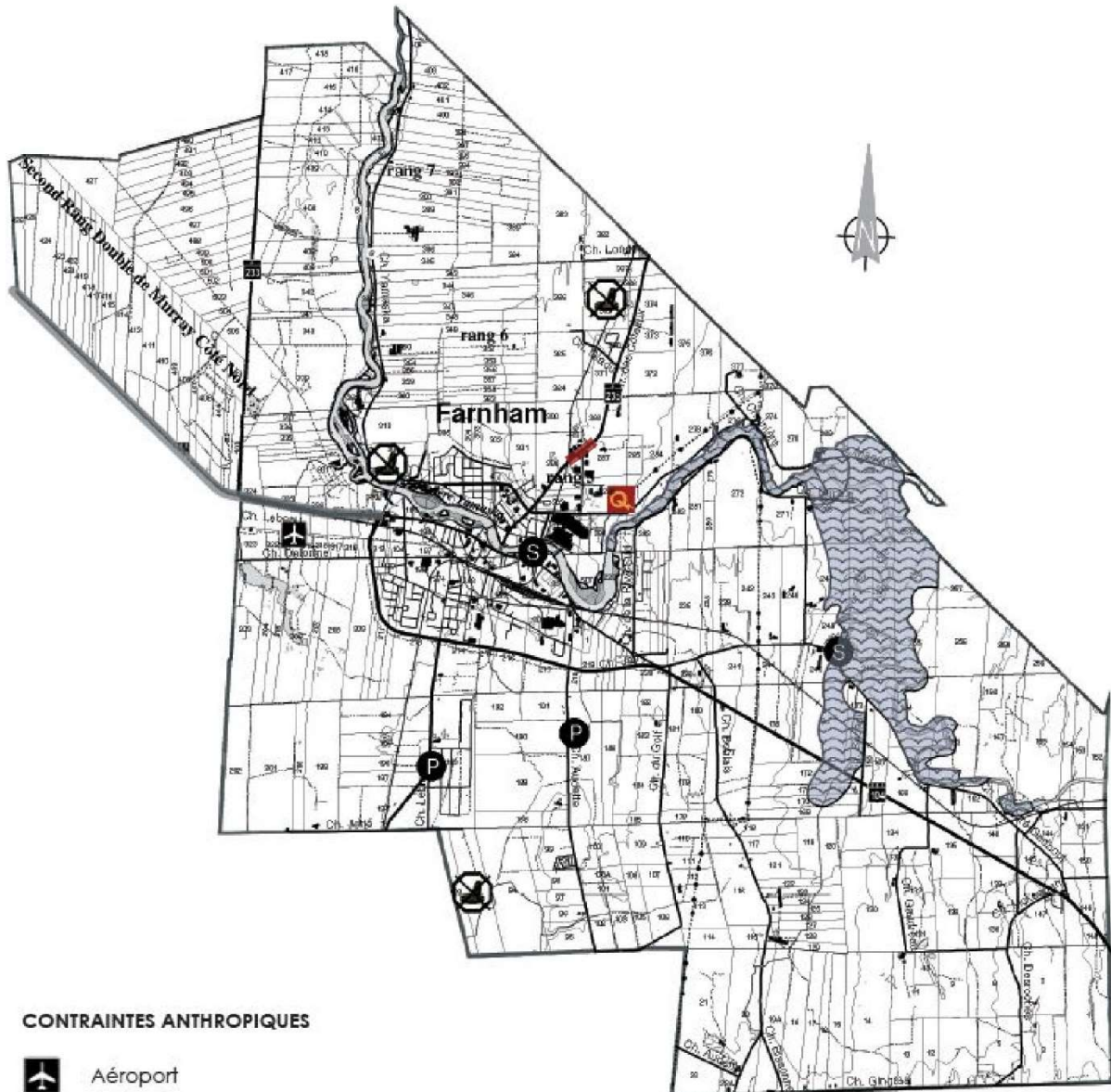






ANNEXE D ZONES DE CONTRAINTES



CONTRAINTES ANTHROPIQUES

-  Aéroport
-  Dépotoir désaffecté
-  Eau de surface (approvisionnement)
-  Puits
-  Poste d'Hydro-Québec
-  Route à niveau sonore élevé (+65dBA)
-  Zone tampon théorique (55 DBA, Leq 24 h) à l'intérieur du périmètre urbain (98 m à l'est du boulevard industriel et 75 m à l'ouest du boulevard industriel)

CONTRAINTES NATURELLES

-  Plaine inondable de faible courant (récurrence 20-100 ans)
-  Plaine inondable de grand courant (récurrence 0-20 ans)
-  Zone à risque de crues

Carte remplacée par l'article 12 du Règlement 458-10 (2016-06-21)

Carte remplacée par l'article 1 du Règlement 458-75 (2024-08-20)