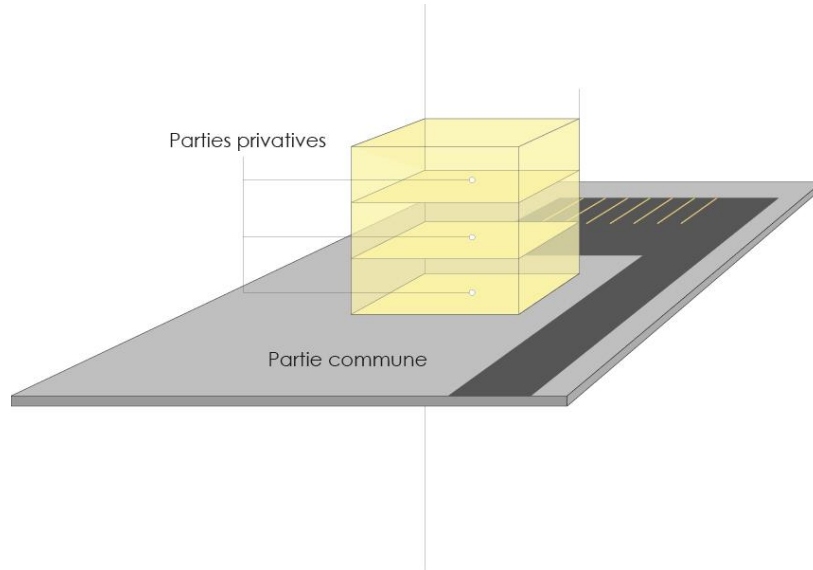


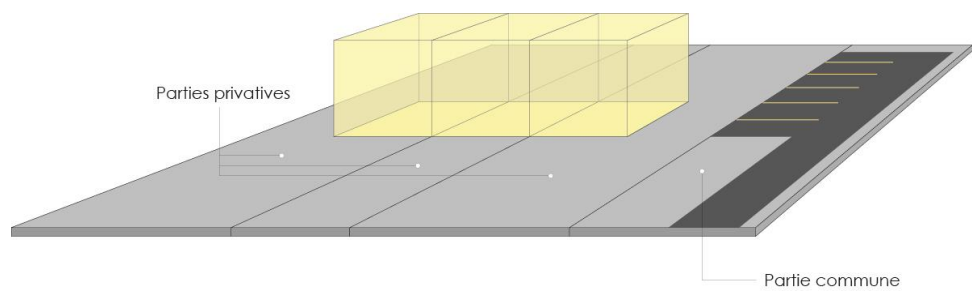
## ANNEXE A

### Illustration 1 Copropriété

#### a) Cadastre vertical

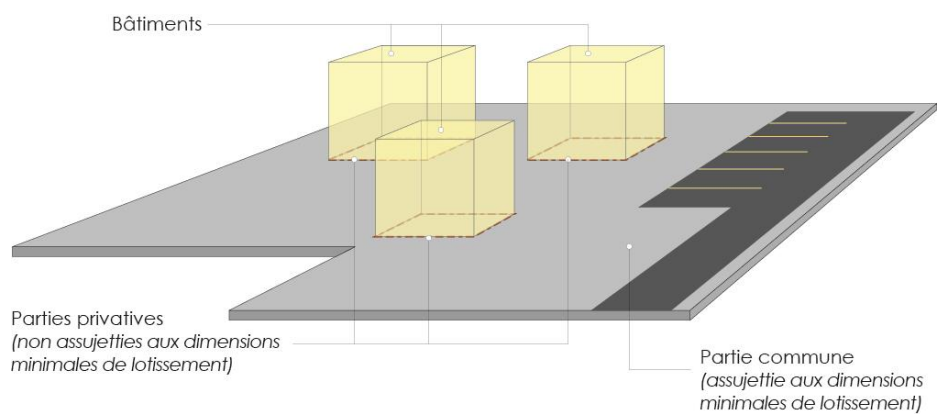


#### b) Cadastre horizontal



*Illustration remplacée par l'article 4 du Règlement 456-3 (2017-06-20)*

### Illustration 2 Projet intégré d'habitation



*Illustration remplacée par l'article 5 du Règlement 456-3 (2017-06-20)*

### Illustration 3 Largeur des voies de circulation

#### ▪ Artère



- Rue collectrice



- Rue collectrice (boulevard)



- Rue locale (milieu urbain)



- Rue locale (milieu rural)

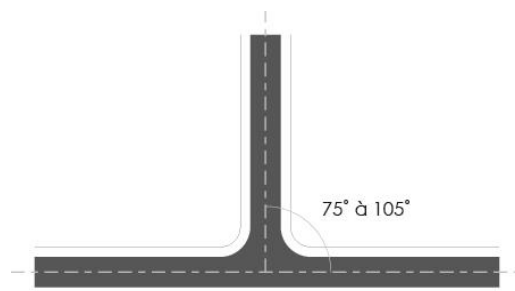


- Rue privée

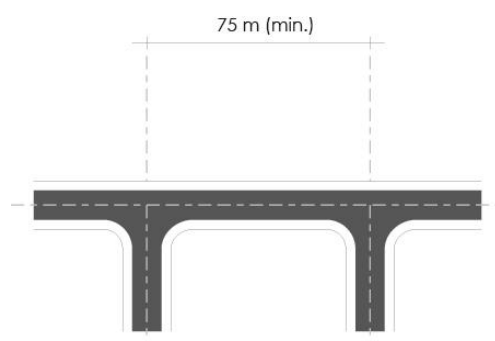


#### Illustration 4 Carrefour

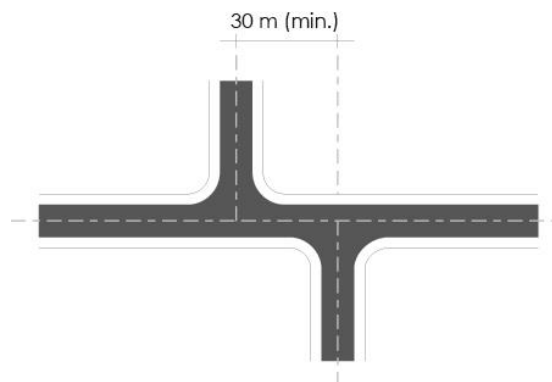
- a) Angle d'intersection



- b) Distance entre les axes de deux intersections aménagées en « T » donnant sur le même côté

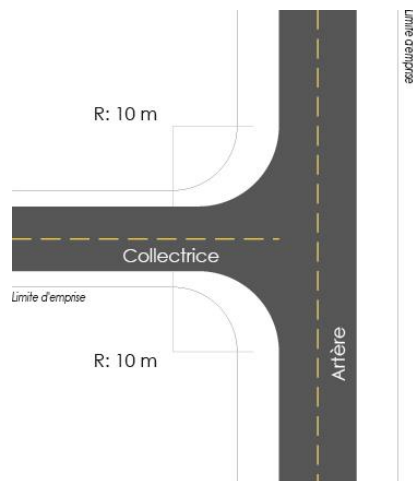


- c) Distance entre les axes de deux intersections aménagées en « T » donnant sur chaque côté



### Illustration 5 Courbes de raccordement des carrefours

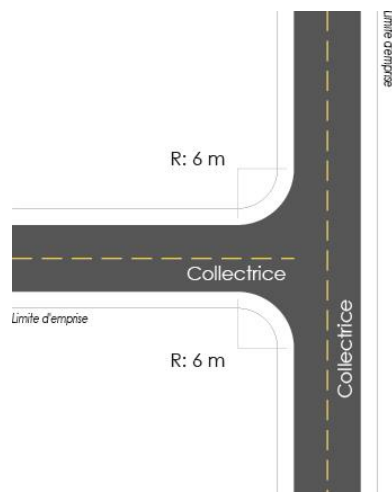
- Intersection d'une artère et d'une collectrice



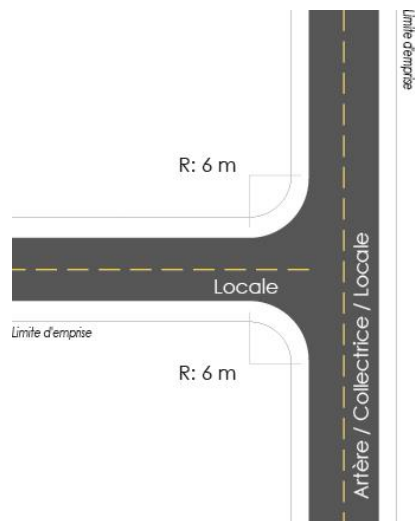
- Intersection de deux artères



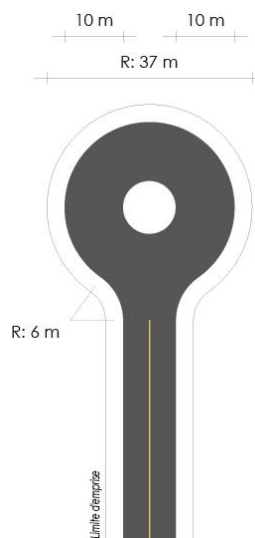
- Intersection de deux collectrices



- Intersection d'une rue locale et d'autres voies



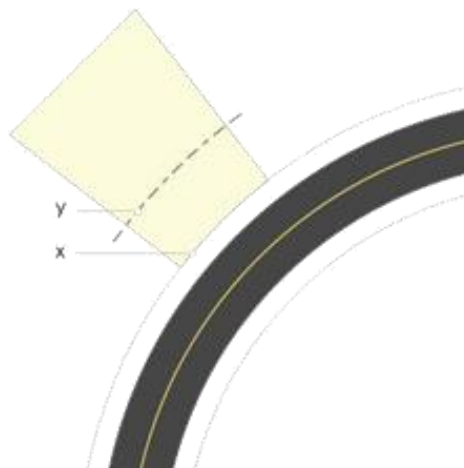
### Illustration 6 Cul-de-sac



*Illustration remplacée par l'article 6 du Règlement 456-3 (2017-06-20)*

### Illustration 7 Lot sur la ligne extérieure d'une courbe

- X : Réduction de la largeur à 50 % de la largeur minimale requise prescrite à la grille des spécifications, sans toutefois être inférieur à 6 m.
- Y : Largeur minimale requise prescrite à la grille des spécifications, mesurée à la marge de recul.

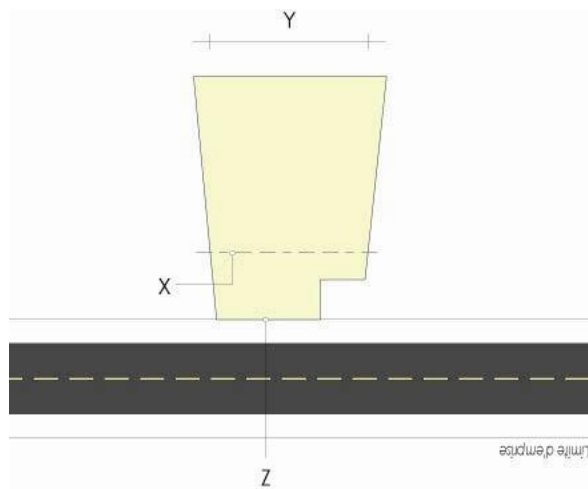


### Illustration 8 Lot irrégulier

X : Marge de recul prescrite à la grille des spécifications.

Y : Largeur minimale prescrite à la grille des spécifications, mesurée à la marge avant minimale.

Z : Largeur correspondant à au moins 60 % de la largeur minimale prescrite à la grille des spécifications.



### Illustration 9 Carrefours - Chemin de fer

