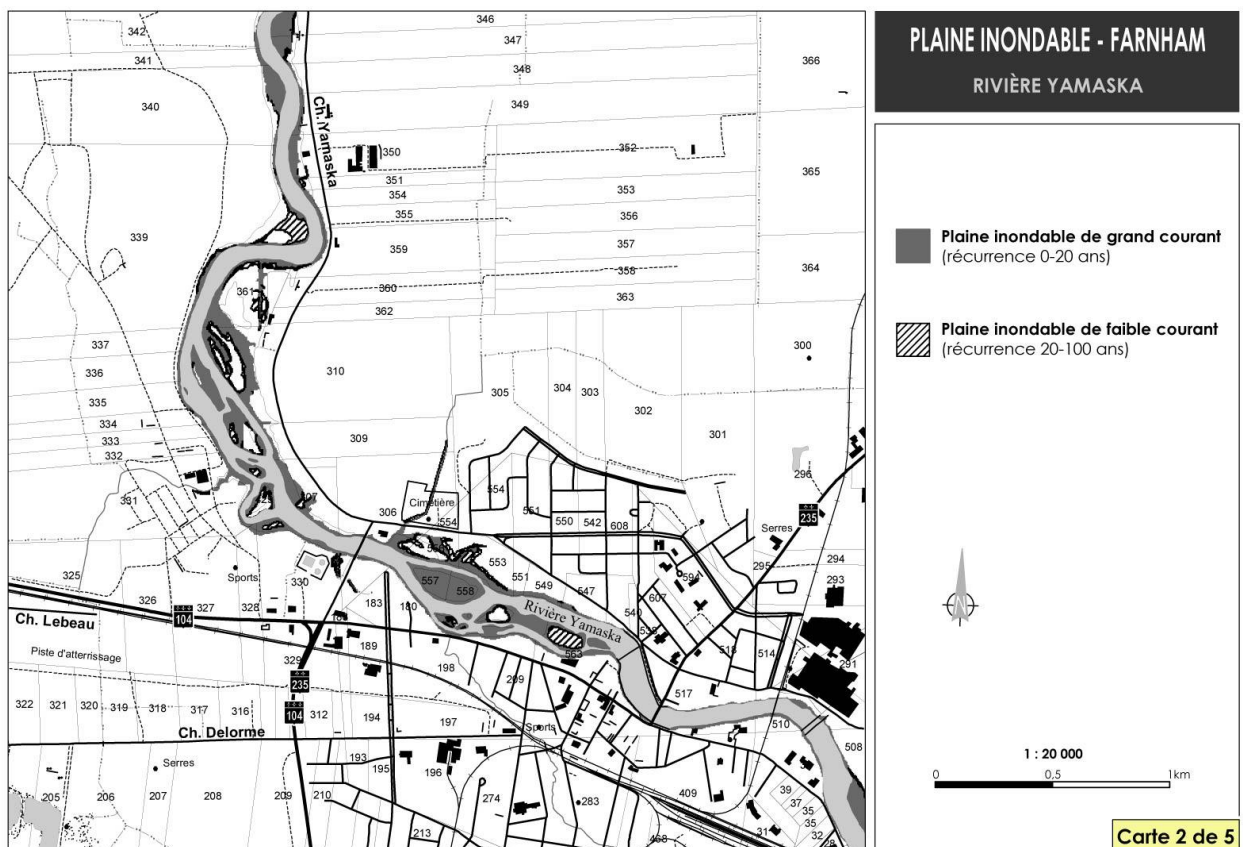
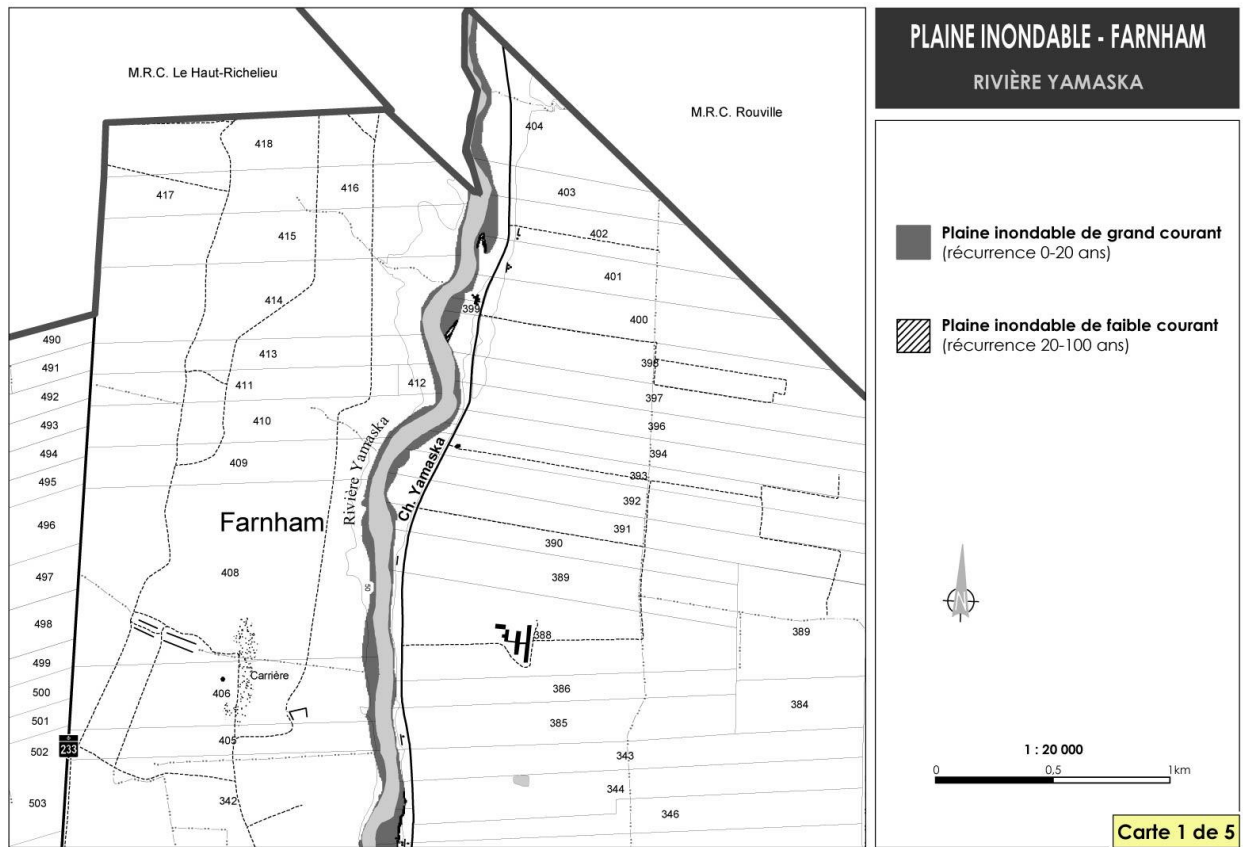
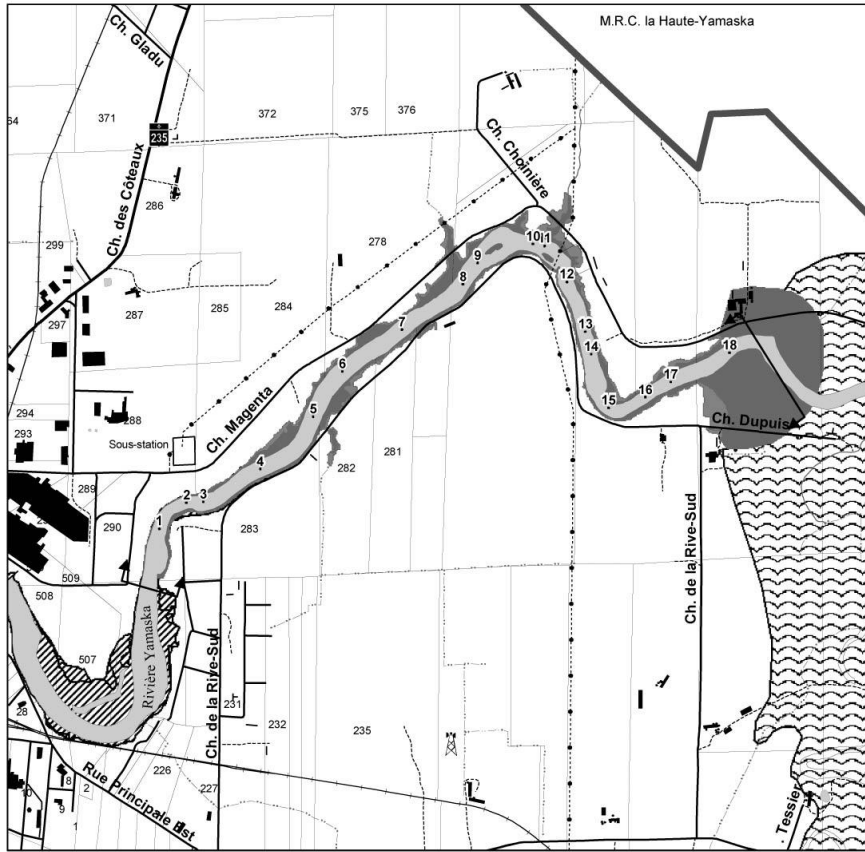






ANNEXE E CARTES DE ZONES DE FAIBLE ET DE GRAND COURANT





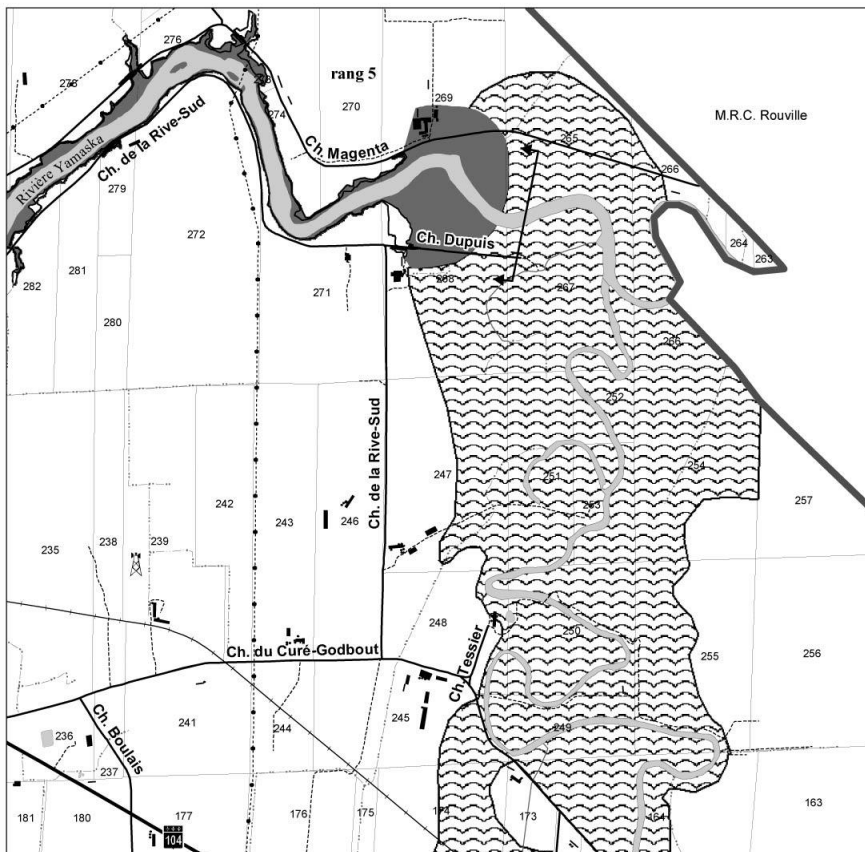
PLAINE INONDABLE - FARNHAM
RIVIÈRE YAMASKA

-  Zones à risques de crues
-  Plaine inondable de grand courant (récurrence 0-20 ans)
-  Plaine inondable de faible courant (récurrence 20-100 ans)
-  Secteur évalué par le programme de détermination des cotes de crues





1 : 20 000

0 0,5 1 km

Carte 3 de 5



PLAINE INONDABLE - FARNHAM
RIVIÈRE YAMASKA

-  Zones à risques de crues
-  Plaine inondable de grand courant (récurrence 0-20 ans)
-  Plaine inondable de faible courant (récurrence 20-100 ans)
-  Secteur évalué par le programme de détermination des cotes de crues

1 : 20 000

0 0,5 1 km

Carte 4 de 5

